

**1965-2005**

# 40-jarig jubileum

***Hengelsportvereniging***

*"Gemeente Venlo"*

## Van de voorzitter

Blerick, 16 april 2005

Beste mensen,

De zestiger jaren kenden een rijk verenigingsleven. Veel clubs en verenigingen zijn in die tijd ontstaan. Tal van deze verenigingen zijn momenteel nog actief. Wij als HSV Gemeente Venlo mogen ons ook tot die gelukkigen rekenen, zeer gelukkig eigenlijk want een 40 jarig jubileum is niet zo maar iets. Het geeft aan dat de vereniging een lange historie kent, wat op zich weer bestaansrecht geeft voor de toekomst. Het feit dat we zelfs iemand in ons midden hebben die al vanaf de oprichting lid is geeft dit jubileum extra glans. Kortom alle reden tot feest. We zullen dit jaar dan ook verschillende activiteiten organiseren ter ere van ons jubileum.



Toen ik in de laat zestiger jaren met mijn vader mee mocht vissen op de Tangkoel was ik direct verkocht, 't water had voor mij een magische aantrekkingskracht. Ik herinner me nog de grote rietkraag achter het lelieveld, de steigers van schaaldelen, en de houten brug. De vele uurtjes aan de waterkant waren een heerlijke vrije tijdsbesteding. De jaren verstreken, en ook al viste ik in die tijd niet, ik bleef de Tangkoel trouw met menig bezoek. Toen ik begin jaren 90 zelf lid werd van HSV Gemeente Venlo had ik ook weer meteen dat aparte gevoel van vroeger. Al is de rietkraag verdwenen en zijn de steigers en brug met de tijd mee gegaan, de uitstraling van de Tangkoel is nog net zoals vroeger. Het is en blijft een schitterend stukje natuur waar we trots op mogen zijn.

In de jaren 60 en 70 beperkte het beheer van een viswater zich tot het uitzetten van pootvis. In de loop der jaren echter is een visie ontwikkeld waarbij meer aandacht uit gaat naar de leefomgeving van de vis om zodoende een biotoop te scheppen waar de visstand zichzelf in stand kan houden. Een goede graadmeter voor de visstand is ons jaarlijks terugkerend concours, de gegevens hiervan geven een redelijk betrouwbaar beeld van de visstand en de kwaliteit hiervan. Een andere jaarlijks terugkerende activiteit is het groot onderhoud in het voorjaar. Sinds geruime tijd wordt op de zaterdagen van maart en april onderhoudt gehouden aan ons viswater. Hierbij kunnen we rekenen op de medewerking van vele leden.

Natuurlijk is het beheer van het water niet altijd even makkelijk, zo is ons water verschillende malen getroffen door giflozingen met zware vissterfte als gevolg. De juridische afwikkeling van deze zaken was een zware opgave. Je kunt nu eenmaal moeilijk aantonen wat de definitieve schade aan de visstand is geweest. Ook derving van inkomsten doordat mensen de eerste jaren geen vergunningen afnemen is moeilijk te berekenen. Toch zijn we door medewerking van velen deze catastrofes weer te boven gekomen.

Dat de Tangkoel niet alleen hengelaars aantrekt, blijkt wel uit de aanloop van wandelaars, vogelspotters of gewoon natuurliefhebbers die vaak rond het water te vinden zijn. Het gebied heeft wat dat aangaat een perfecte ligging, zo direct grenzend aan de Romeinenweerd en de Maas en zo dicht bij de bebouwde kom.

Het moge duidelijk zijn dat dit jubileum een mooie stap naar de toekomst is. Wij als vereniging zullen er alles aan doen om met de ons ter beschikking staande middelen de Tangkoel in stand te houden voor vissers en natuurgenieters. Ik wil dan ook iedereen bedanken die in al die jaren iets voor onze vereniging betekent heeft. Zonder die steun was het welhaast onmogelijk geweest. Vanaf deze plaats wil ik huidig bestuur en leden dan ook hartelijk feliciteren met het behalen van deze mijlpaal, proficiat!

Namens de jubileumcommissie

R. Martijn,  
Voorzitter.

## **Bestuur “Hengelsport Vereniging Gemeente Venlo”**



staand van links naar rechts: W Lemmen; R Martijn; A Bos; H Timmermans, T Kok.  
Zittend: J Nabben, H Sijtsma.

### **BESTUUR EN HUN FUNCTIES.**

Voorzitter:	Dhr. R.L.M. Martijn
Secretaris:	Dhr. J.G. Nabben
Penningmeester:	Dhr. A.L.M. Bos
lid en uitgifte vergunningen	Dhr. H.H.M. Timmermans
lid	Dhr. A.M.F.C. Kok
lid	Dhr. W.J.M. Lemmen
lid	Dhr. J Sijtsma

### **Commissies:**

#### **Technische zaken.**

Dhr. A. Kok / W. Lemmen / H. Sijtsma,

#### **Visstand/Milieubeheer.**

Dhr. A. Bos / R. Martijn / J. Nabben

#### **Waterbemonstering.**

Dhr. R. Martijn / J. Nabben

#### **Hengelwedstijden.**

Dhr. W. Lemmen / H. Sijtsma  
Dhr. W. Lemmen / H. Sijtsma (dames)  
Dhr. H. Timmermans / A. Kok (Jeugd)

## **IN HET KORT HOE HET ALLEMAAL BEGON**

Lang voor het bestaan van onze HENGELSPORTVERENIGING "GEMEENTE VENLO", werd reeds op de "Hout-Blerickse koel" gevist.

Het natuurgebied, groot ongeveer 1 ha, werd destijds door een kleine groep (zwart)vissers regelmatig bezocht om te genieten van de stilte en de rust maar ook om "moeder de vrouw" het gevangen visje te laten klaarmaken voor het middagmaal.

De "koel" werd door de Blerickse vissers immers beschouwd als hun viswater.

In 1965 kwam aan deze ongeorganiseerde hengelsport abrupt een eind, toen een aantal ambtenaren van de Gemeente Venlo het uniek natuurgebied ontdekten.

Er was weinig voor nodig om de eigenaar van het gebied op te sporen. De Gemeente Venlo dus.

Er vond een bijeenkomst plaats in het oude politiebureau gelegen aan de Lohofstraat te Venlo.

Deze afvaardiging, allen ambtenaren van diverse diensten uit de Gemeente Venlo, zag er als volgt uit:

W. van Horen	Gemeente-Werken
H. van Beek	Gemeente-Brandweer
H. Zaeijen	Gemeente-Slachthuis
P. Smeets	Gemeente-Soc.-Dienst
J. Kerstjes	Gemeente-Werken
H. Schoenmakers	Gemeente-Bedrijven
J. Roosen	Gemeente-Politie

Besloten werd een voorlopig bestuur te vormen en als verenigingsnaam werd gekozen:

**"HENGELSPORTVERENIGING GEMEENTE-PERSONEEL VENLO".**

Uit de vertegenwoordigers werd aangewezen als voorzitter

dh. W. van Horen, secretaris dh. P. Smeets en penningmeester dh. H. Zaeijen.

Aan de leden van de Samenwerkende Personeelsverenigingen van de Gemeente Venlo werd, door de commissie Viswater Tangkoelen, de volgende oproep gedaan.

"Hierbij verzoeken wij aan de leden van de Samenwerkende Personeelsverenigingen van de Gemeente Venlo door het invullen van bijgaande strook kenbaar te willen maken of men al of niet van het viswater "Tangkoelen" gebruik zal gaan maken, nadat dit water in een goed viswater zal zijn veranderd.

Het ligt in de bedoeling van de Commissie, dat er entreegeld zal worden geheven van f 2,50 als bijdrage in de eerste kosten, die moeten worden gemaakt.

De inlevering van genoemde strook dient te geschieden bij het secretariaat van het Samenwerkend Orgaan, Maasschriksel 42 en wel vóór 11 december 1965".

Verheugd kon het bestuur vaststellen, dat de belangstelling onder de ambtenaren voor de visclub groot was.

De werving leverde meteen al 84 inschrijvingen op.

Op 28 mei 1966 werd het viswater de Tangkoel officieel geopend door Wethouder Lommen en Gemeente-secretaris mr. van Loevezijn.

De grote inspanningen van het oprichtingsbestuur waren niet vergeefs gebleken.

de Secretaris.



De Tangkoel wordt regelmatig als studieobject gebruikt. Hier volgt een gedeelte uit een gebiedsstudie van de heer Clercken begin jaren tachtig.

## O N T W I K K E L I N G   V A N   H E T   G E B I E D

De Tangkoel is het restant van een van de vele oude Maasmeanders in Noord-Limburg, die de oudste voormalige rivierlopen van ons land vormen.

Op het fragment van de Tranchotkaart (1803) dat op de volgende bladzijde is afgedrukt kunnen we drie meanders onderscheiden:

Boven aan het Koelbroek ("Kaalbruck") ten westen van de Boekend;

in het midden het Dubbroek ("Gemeinde-bruch") in Maasbree, dat aansluit op het Hout-Blericks Broek ("Holt-bléricker-bruck");

rechts onder de Tangkoel, die de meest oostelijke punt vormt van een nog vrij duidelijk zichtbare meander.

Het proces waarbij rivierarmen worden afgesneden is bekend:

De buitenbocht wordt door de daar sterkere stroming uitgeslepen, de binnenbocht slijt aan.

Daardoor ontstaan steeds wijdere lussen; binnen zo'n lus wordt een schiereiland gevormd, waarvan de verbinding met "het vasteland" steeds smaller wordt.

Op een gegeven moment, vaak bij hoog water, ontstaat er een doorbraak en de rivier volgt dan de kortste weg.

In het klein kunnen we dit proces nog heel duidelijk volgen bij de Leubeek.

In de oude bedding blijft het water stilstaan; hier begint heel geleidelijk een proces waarbij het water op den duur verdwijnt en er land voor in de plaats komt, de verlanding.

In Noord-Limburg is dit proces begonnen in het Oud-Holocene, ruwweg 10.000 jaar geleden.

Het stilstaande water, dat geen voedselrijk water meer ontvangt van de rivier, wordt op den duur matig zuur en ook zuurstofarm.



## Uit de oude doos.

AAN:  
het College van  
Burgemeester en Wethouders  
der gemeente  
VENLO.

*Venlo, 25 mei 1966.*

Namens het Bestuur van de Visclub Gemeente-Personeel  
zeg ik Uw College bij deze hartelijk dank voor de verleende  
medewerking.

Het ligt in de bedoeling om a.s. Zaterdag des morgens  
om 10.00 uur het viswater "de Tangkoelen" enigszins feestelijk  
te openen. Wij zouden het zeer op prijs stellen indien een  
lid van Uw College, ofwel de Gemeente-Secretaris, de officiële  
opening zou willen verrichten.

Namens het Bestuur der Visclub  
Gemeente-Personeel,

*[Handwritten signature]*  
(P.G.M. Smeets)





Zaterdagmorgen is de Tangkoel te Hout-Blerick officieel als viswater voor de hengelsportvereniging van het gemeentepersoneel opgesteld. Na een welkomstwoord van de heer W. van Horen als voorzitter, kreeg wethouder Lommen een visschaar aangeboden om het lint dat de toegang tot het water versperde door te knippen. Wethouder Lommen merkte op dat de gemeente graag het nodige had gedaan om dit kleine stukje natuurgebied bruikbaar te maken voor de visclub. Gemeente-secretaris mr. van Loevezijn zette hierna de eerste hengel in en bracht al spoedig, geholpen door de heer Kerstjens, een flinke zeelt op het droge. Nadat allen een verfrissende drank tot zich hadden genomen kregen de leden van de visclub de gelegenheid „hun hengeldomein“ eens nader te bekijken, en spoedig zaten de eerste hengelaars al naar hun dobber te turen. Op bovenstaande foto ziet men wethouder Lommen en gemeente-secretaris van Loevezijn in actie.

o



Reglement "Hengelsportvereniging Gemeente-Personeel Venlo"

- Art. 1. De "Hengelsportvereniging Gemeente-Personeel Venlo" is opgericht in oktober 1965.
- Art. 2. Het doel is de hengelsport te beoefenen en de liefhebbers een gezonde ontspanning te bezorgen.
- Art. 3. Zij tracht dit doel te bereiken:
1. door het in orde brengen en houden van het viswater "De Tangkoelen";
  2. door aankoop van diverse soorten pootvis;
  3. door het organiseren van onderlinge hengelwedstrijden.
- Art. 4. De vereniging bestaat uit een onbepaald aantal leden. Zij kan ereleden hebben. Slechts toegelaten zijn zij die werkzaam zijn bij de gemeente Venlo en aangesloten zijn bij de gezamenlijke personeelsvereniging.
- Art. 5. De leden betalen een jaarlijkse bijdrage en ontvangen hiervoor kwitantie door handtekening of paraaf van de penningmeester op de contributiekaart. Deze kaart geldt tevens als bewijs van lidmaatschap van de vereniging.
- Art. 6. Alle leden hebben dezelfde rechten. Ereleden zijn zij, die op voorstel van tenminste 2/3 van het aantal op de jaarvergadering aanwezige leden worden benoemd wegens hun bijzondere verdiensten t.b.v. de hengelsport.
- Art. 7. Vissen is alleen toegestaan met een bijdrage en/of kleine visakte.
- Art. 8. De bepalingen van de "Visserijwet" blijven van toepassing.
- Art. 9. Er mag alleen gevist worden vanaf de oever, dus niet met een boot.
- Art. 10. Het bestuur heeft het recht een lid te schorsen wegens wangedrag voor de tijd van één jaar. Van deze schorsing wordt het betrokken lid binnen 8 dagen schriftelijk bericht gezonden.
- Art. 11. Het bestuur bestaat uit 7 leden, n.l. voorzitter; sekretaris; penningmeester en 4 leden. De voorzitter wordt door de leden gekozen.
- Art. 12. De voorzitter, sekretaris en penningmeester vormen het dagelijks bestuur.
- Art. 13. De voorzitter leidt de vergaderingen, zorgt voor de handhaving van dit Reglement en voor de uitvoering van de genomen besluiten. Hij zorgt voor de oproeping der bestuurs- en ledenvergaderingen; de sekretaris is belast met de uitvoering van deze opdracht.
- Art. 14. De sekretaris is belast met de administratie. Hij doet ten spoedigste opgave aan de penningmeester van eventuele veranderingen in de ledenlijst. Op elke vergadering brengt hij verslag uit van het behandelde in de vorige vergadering, welk verslag na goedkeuring der aanwezige bestuursleden door de voorzitter wordt getekend. Jaarlijks wordt aan de leden verslag uitgebracht omtrent de toestand der Vereniging.
- Art. 15. De penningmeester is belast met het beheer der financiën van de Vereniging en doet van alle betalingen mededeling aan het bestuur. Jaarlijks geeft hij rekening en verantwoording van zijn beheer. Telkenjare wordt op de Algemene Ledenvergadering uit de leden een kascontrole-commissie benoemd, bestaande uit 3 leden.

De niet voor direkte uitgaven benodigde gelden kunnen ten name van de penningmeester der Vereniging rentegevend worden belegd op de Gemeentespaarbank Venlo.

Voor het opnemen van bedragen boven f.100,-- door de penningmeester wordt de handtekening (machtiging) van de voorzitter en de sekretaris vereist.

Art.16. Alle bestuursleden treden af om de drie jaren, doch kunnen zich herkiesbaar stellen.

Art.17. Indien één der bestuursleden tussentijds wenst af te treden, geeft hij hiervan schriftelijk kennis aan de voorzitter.  
Ter vervanging wordt dan één der leden gekozen als bestuurslid.

Art.18. Het bestuur mag alleen dan een besluit nemen wanneer tenminste 3 bestuursleden op de bestuursvergadering aanwezig zijn.

Art.19. De bestuursvergaderingen worden gehouden op dagen door de bestuursleden onderling te bepalen, echter tenminste 4 vergaderingen per jaar.

Art.20. Het bestuur is verplicht op schriftelijk verzoek, met opgave van redenen, van tenminste 15 leden een algemene vergadering te houden.

Art.21. In de maand maart wordt steeds een algemene ledenvergadering gehouden, waarin:

1. door de sekretaris verslag wordt uitgebracht omtrent de toestand der Vereniging;
2. door de penningmeester een financieel verslag wordt uitgebracht omtrent de kaspositie der Vereniging;
3. door de te benoemen kascommissie, bestaande uit 3 leden der vereniging, verslag wordt uitgebracht omtrent de gehouden kascontrôle.

Art.22. Over personen wordt schriftelijk, over zaken mondeling gestemd.  
Voor elke beslissing is de meerderheid van het aantal stemmen vereist.  
Bij staking van stemmen wordt de kwestie in de eerstvolgende vergadering opnieuw in stemming gebracht. Staken de stemmen dan weer, dan wordt geacht dat de kwestie is verworpen.

Art.23. Het boekjaar loopt van 1 januari tot 31 december.

Art.24. Bij verhuizing van een der leden is men verplicht hiervan zo spoedig mogelijk opgave te doen aan de sekretaris van de Vereniging.

Art.25. In alle gevallen, waarin dit Reglement niet voorziet, beslist het bestuur.

Aldus vastgesteld d.d.31-3-1966.

De Sekretaris,

De Voorzitter,

P.Smeets.

v.Hooren.



## HUUROVEREENKOMST

1. De gemeente Venlo, ten deze krachtens artikel 78 der gemeentewet vertegenwoordigd door haar burgemeester Mr. Dr. L. de Gou, handelende ter uitvoering van het besluit van burgemeester en wethouders dd. 11 februari 1965, goedgekeurd bij besluit van Gedeputeerde Staten van Limburg van 27 februari 1965, no.B-3765, verder te noemen "verhuurster" en

2. F.Habets, Alb.Thijmstraat 29, alhier, in zijn kwaliteit als secretaris van de samenwerkende personeelsverenigingen van de gemeente Venlo en ten behoeve van de leden van deze verenigingen, verder te noemen "huurder"

verklaren overeen te komen als volgt:

verhuurster verhuurt aan huurder, die verklaart in huur aan te nemen: het visrecht op de Tangkuilen, gelegen te Hout-Elerick, zulks onder de volgende voorwaarden:

1. De verhuring geschiedt voor de tijd van 6 jaar, ingaande 1 juni 1965 en eindigende per 31 mei 1971 tegen een huurprijs van f 20,— (twintig gulden) per jaar.
2. De huurder verplicht zich de verschuldigde huursom telkenjare vóór 1 december te voldoen ten kantore van de gemeente-ontvanger.
3. Door de gemeente worden geen voorzieningen getroffen.
4. De omgeving en het water van "De Tangkuilen" moeten steeds voor elkeen toegankelijk blijven.
5. Onderverhuring van visrecht mag niet plaatshebben.
6. Eventuele zegel- en registratiekosten, op deze overeenkomst vallende, komen ten laste van de huurder.

Opgemaakt te Venlo, 5 juni 1965.

De huurder,

De verhuurster,  
namens deze,

(Mr. Dr. L. de Gou)

Geregistreerd (in tweevoud) te Roermond op  
acht juni 1900 vijf en zestig,  
in deel 72 nummer 2626, geen renvooien.  
Geheven aan registratierecht: Drie Gulden. f 3,—.  
Geheven aan zegelrecht: nihil  
Verantwoord in  
Registratie 7, nr.1421  
De Ontvanger,

w.g. Wiermans

De Inspecteur,

w.g. M.W.P. Goolen

Mr. M.W.P. Goolen  
commissaris I


**GOEDGEKEURD.**  
DE KAMER VOOR DE BINNENVISSERIJ  
VOOR DEZE DE VOORZITTER

's-GRAVENHAGE

17 SEP. 1965

## Eerste brug Over De “Tangkoel”

In 1968 werd met vereende krachten door het bestuur en enkele leden de brug over de tangkoel gerealiseerd, hierdoor konden de vissers optimaal aan beide oeverzijden hun vissport uitoefenen.



## Eerste vissterfte



Voorzitter H. Zaeyen kijkt bij de watermolen naar het afval in de Molenbeek. Bij de molen zijn wat planken, die als stuw fungeerden, weggehaald. Het water stroomt daardoor rechtstreeks naar de Maas, terwijl de aftakking naar de Tangkoel droog is komen te staan.

(Van onze verslaggever)  
**VENLO** — „Wie hier een boom omhakt, kan er op rekenen, dat hij binnen vijf minuten de politie op het dak heeft. Maar dit zal wel weer ongestraft blijven”. Voorzitter H. Zaeyen van de hengelsportvereniging gemeente Venlo reageert zijn verontwaardiging af over degenen, die door het storten of lozen van afvalstoffen op de Molenbeek een massale vissterfte in de Tangkoel hebben veroorzaakt.

Gistermorgen vroeg werden duizenden dode vissen aan de kant van het water en op de bodem aangetroffen. Duizenden andere waren naar de oppervlakte gekomen om de doodstrijd uit te vechten. Ze werden er een gemakkelijke prooi voor de ratten en meeuwen.

Functionarissen van de politie stelden al vroeg pogingen in het werk de bron van de vervuiling op te sporen. Ze namen watermonsters, die later onderzocht zullen worden.

### **Sputten**

Vrij snel kon worden vastgesteld, dat de oorzaak van de grote vissterfte nergens anders door kon worden veroorzaakt dan door het water, dat de Molenbeek aanvoerde. Deze beek, die, komende van Maasbree, door Hout-Blerick stroomt, fungeert daar gedeeltelijk als open riool.

„Het is heel goed mogelijk, dat een tuinder bezig is geweest met het besputten van zijn gewassen en dat hij daarna zijn spullen met water heeft schoongespoten. Water, dat is geloosd op de Molenbeek,” aldus de heer Zaeyen.

### **Pompen**

De voorzitter, die in de loop van de morgen bij het viswater arriveerde, bleef niet bij de pakken neerzitten. Hij slaagde erin de medewerking te krijgen van de brandweer, die schoon water uit een beek in de vervuilde Tangkoel pompte. Daarnaast heeft men urenlang het water uit de Molenbeek via een aftakking laten afvloeien naar de Maas. Volgens Zaeyen was de situatie later op de middag al een stuk verbeterd.





Enkele foto vissterfte



14 januari 1976  
nr. 41

Wij Juliana, bij de gratie Gods,  
Koningin der Nederlanden,  
Prinses van Oranje-Nassau, enz, enz, enz.

Beschikkende op de verzoekschriften ter bekoming van erkenning van daarin genoemde, voor minder dan dertig jaren aangegane, verenigingen door goedkeuring van hare daarbij overgelegde statuten;

Gelet op de voorschriften der wet van 22 april 1855 (Staatsblad no. 32) in het algemeen en op art. 6, tweede lid, dier wet in het bijzonder;

Op de voordracht van de Staatssecretaris van Justitie van 5 januari 1976 Hoofdafdeling Privaatrecht, Onderafdeling Rechtspersonen, nr. ver. 79.887;

HEBBEN GOEDGEVONDEN EN VERSTAAN:

de overgelegde statuten der navolgende verenigingen goed te keuren en deze verenigingen mitsdien te erkennen, te weten:

1e. enz.

3e. Hengelsportvereniging Gemeente Venlo, gevestigd te Venlo;

4e. enz

Onze Minister van Justitie is belast met de uitvoering van dit besluit.

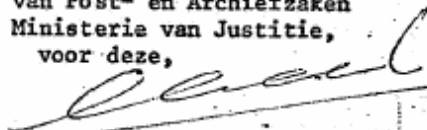
's-Gravenhage, 14 januari 1976

(get.) JULIANA

De Staatssecretaris van Justitie,

(get.) H.J. Zeevalking.

Voor uittreksel conform,  
Het Hoofd van Post- en Archiefzaken  
van het Ministerie van Justitie,  
voor deze,



# Viswater dreigt te verzanden

(Van onze verslaggever)

VENLO - Het Houtblierickse viswater, de natuurlijke vijver „Tangkoel” dreigt te verzanden. In de loop der tijd is de vijver wat dichtgeslibd en zijn de waterplanten bezig de watervlakte te overwoekeren. Een verzoek van de visclub, die is voortgekomen uit de personeelsvereniging van de gemeente Venlo, om de Tangkoel uit te diepen en de waterplanten uit te dunnen, is (nog) niet gehonoreerd. De Tangkoel, die eigendom is van de gemeente, wordt samen met de omgeving gekwalificeerd als van hoge landschappelijke waarde.

## Tangkoel

Graag wil ik reageren op uw artikel over de Tangkoel in Houtblierick in het Dagblad voor Noord-Limburg van zaterdag 11 september. In dat artikel komt o.a. de heer Grubben aan het woord. Mede namens hem is B. en W. wederom verzocht de Tangkoel toch uit te laten diepen. Alvorens daarover een definitieve beslissing te nemen zou ik B. en W. het volgende in overweging willen geven:

De Tangkoel is een restant van een oude Maasarm. Een dergelijk soort natuurgebied treffen we vrijwel alleen in Noord-Limburg aan. We hebben hier dus wel te maken met een voor Nederland uniek landschapstype. Andere voorbeelden zijn het Lottumer en het Broekhuizenvorster Schuitewater, Koelbroek en Kaldenbroek. Sommige van deze natuurgebieden hebben al een deel van hun karakter en hun waarde verloren door ontginning, ontwatering, vervuiling en andere menselijk ingrijpen. De Tangkoel is tot nu toe vrijwel onaangetast gebleven, ondanks haar geringe oppervlakte. De flora en fauna van de Tangkoel is bijzonder rijk. Verschillende van de aanwezige planten zijn in Nederland niet algemeen. Vooral de vorm waarin deze vegetaties zich ontwikkeld hebben is uniek; met name de zogenaamde drijftillen, de eerste verlandingsfase door moeras- en waterplanten, mag als een schoolvoorbeeld gelden van een dergelijk proces.

De door Grubben genoemde

„landschappelijke puinhoop” is iets heel natuurlijk.

Een rechtgeaard natuurliefhebber zal direct erkennen dat het „woeste” juist een van de charmes is van de moerasvegetatie. Een keurig aangeharkt en door de plantsoendienst onderhouden wandelpark is hier niet op zijn plaats. Voor het behoud en het beheer van een dergelijk kwetsbaar gebied zal men omzichtig te werk moeten gaan. Overleg met ter zake deskundige instanties als Staatsbosbeheer en Natuurmonumenten is hier zeker wel op zijn plaats.

Zulke ingrijpende maatregelen als uitdieping hebben zonder meer een verarming van flora en fauna en een aantasting van het landschap tot gevolg. De veronderstelling Grubben dat we over 25 jaar op deze plek kunnen wandelen, neem ik met een flinke korrel zout. Indien hij van plan is over een kwart eeuw een wandelingetje door de Tangkoel te maken, zal hij zeker met een nat pak thuis komen, want zo snel loopt dat „verlandingsproces” nou ook weer niet.

Laten we de Tangkoel zo houden als ze is: echte natuur. De gemeente Venlo is toch al niet zo rijkelijk gezegend met natuurschoon. Daarom is het zaak dit zo goed mogelijk in stand te houden op oordeelkundige wijze. We moeten zuinig zijn op wat we nog hebben.

H. Kerp, Venlo.

„Het water verzandt en wordt een modder- en turftroep. Milieujongens zeggen: laat de natuur zijn gang maar gaan want ook een verzand moerasgebied heeft hoge landschappelijke waarde. Dat is echter niet correct”, aldus het Houtblierickse raadslid J. Grubben.

„Vroeger werd er aan de plas zelf en aan de begroeiing er omheen nog enige zorg besteed. Het eikehout rond de vijver werd regelmatig gekapt en gebruikt voor het stoken van de haarden. Nu gebeurt dat niet meer en mag het ook niet meer, omdat het gemeenteground is. Het eikehout kan daardoor opschieten, wat niet altijd gezond is.

In een moerasgebied krijgen bomen en struiken geen diepe wortels. Na verloop van tijd worden de bomen topzwaar en uiterst kwetsbaar, bijvoorbeeld bij storm. De bomen vallen dan met wortel en al om. Na zo'n storm hoeven we dan niet meer te spreken over een gebied met landschappelijke waarde, maar kunnen we het hebben over een landschappelijke puinhoop”, aldus Grubben.

Het Houtblierickse raadslid heeft B en W gevraagd te bekijken of er mogelijkheden zijn om de vijver toch uit te diepen en de begroeiing in het normale onderhoud door de plantsoendienst mee te laten nemen.

„We dienen de Tangkoel niet alleen te zien als een puur stukje natuur - wat het is en ook dient te blijven - maar ook als een recreatieve plek, waar vissers en natuurliefhebbers zonder schade aan te richten aan hun trekken kunnen komen. Als we „de natuur zijn beloop laten”, kunnen we over 25 jaar op de plek waar nu nog water staat, wandelen. Dat kan niet de bedoeling zijn”, aldus J. Grubben.



● *De visvijver Tangkoelen in Hout-Blerick.*

Medewerkers universiteit in brief over Blerickse Tangkoelen:

# „Uitdiepen onverstandig”

**BLERICK** – In een brief vragen drs. G. v.d. Velde en J. G. M. Roelofs van het laboratorium voor aquatische oecologie van de Katholieke Universiteit in Nijmegen het gemeentebestuur van Venlo af te zien van het uitdiepen van de Tangkoelen, de Houtblerickse visvijver.

Begin september vroeg raadslid Grubben B en W om te bekijken of er mogelijkheden zijn om de vijver uit te diepen en de begroeiing in het normale onderhoud door de plantsoendienst mee te laten nemen. Grubben noemde toen de Tangkoelen een „landschappelijke puinhoop”.

De beide medewerkers van de Nijmeegse universiteit denken hier duidelijk anders over. In de brief stellen ze dat ze de afgelopen maanden enkele keren de Tangkoelen hebben bezocht en tot de conclusie zijn gekomen, dat van een versnelde verzanding c.q. verlanding geen sprake is. Weliswaar is de waterstand momen-

teel erg laag en het water modderig, maar dat komt door de droogte van de laatste jaren en vooral de afgelopen zomer. Bovendien kunnen de afwateringssloot aan de noordzijde en de beek aan de oostzijde van de Tangkoelen enige invloed hebben. Deze behoren dus voldoende opgestuwd te worden.”

## Overbodig

De heren Van der Velde en Roelofs spreken de hoop uit, dat het gebied rond de Tangkoelen, dat volgens hen een hoge natuurwetenschappelijke waarde heeft, zoveel mogelijk ongeschonden blijft.

„Nog maar weinig wateren in ons land kennen een dergelijk goed ontwikkelde verlandingsgemeenschap (planten, die zorgen voor een natuurlijke en geleidelijke verlanding, red.) en uit het oogpunt van natuurbescherming zou het zeer onverstandig zijn deze vegetatie aan te tasten door baggerwerkzaamheden.

Uitdiepen van de Tangkoelen is bovendien overbodig, omdat de verlanding geleidelijk verloopt en het nog vele eeuwen zal duren, voordat de plas onder natuurlijke omstandigheden zal zijn verland”, aldus de briefschrijvers, die B en W nadrukkelijk afraden in te gaan op de voorstellen van de heer Grubben.

## Nota

De mening van Roelofs en Van der Velde wordt in feite onderstreept door de samenstellers van de Groennota van de gemeente Venlo, die twee jaar geleden in de openbaarheid werd gebracht.

„Aanwijzingen van het streekplan voor Venlo en omgeving tonen, dat onder meer de Tangkoelen strikte bescherming verdient, aangezien het hier gaat om een zeer waardevol natuurgebied. Bovendien moeten volgens de streeknota de mogelijkheden van recreatie worden opengelaten”, zo staat in de Groennota van 1974.

Het Houtblerickse viswater „Tangkoel” dat dreigt te verzanden





## Beknopt JAARVERSLAG over 1982.

De heren Zaeijen, Jacobs (bestuursleden) en de leden de heren J. Niessen, H. Nijhof kwamen op 25 oktober j.l. bij secretaris J. Thissen in vergadering bijeen. De plannen voor verbetering van de brug over de Tangkoel werden uitgewerkt en als kontaktpersoon bij deze operatie, werd de secretaris aangesteld.

Aangekocht werd ongeveer 800 kg. gegalvaniseerde roosters - als loopvlak voor de brug - bij de fa. Tielco Reuver en kontakten werden gelegd met de fa. v.d. Loo Venlo en Stroeken Tegelen, voor aankoop en huur van de benodigde materialen.

De opslag van de zware materialen, alsmede de las-werkzaamheden van de 4 brugdelen, vonden plaats bij de heer J. Vercoulen, Voortweg 28 H-Blerick. Deze werkzaamheden vonden plaats van 4 t/m 6 november 1982.

De fa. Huijs te Blerick transporteerde op 6 november j.l. de zware brug-elementen naar ons viswater de Tangkoel.

Op 10 november j.l. werd het voor-en achterstuk van de brug in ~~de~~ beton geplaatst.

Aan de kant van de Voortweg, werd voor de brug tenslotte nog een zgn. "draaideur" geplaatst.

- Dank aan allen die hieraan hun medewerking verleenden;

Voor deze leden bleek het "GEEN BRUG TE VER TE ZIJN".



Het pionierswerk van onze voorzitter de heer H.Zaeijen heeft tenslotte toch de bekroning gekregen die het verdiende en gezien de technische mogelijkheden is ruimschoots aan de verwachtingen ~~ix~~ voldaan. Het behoud van ons viswater qua diepte is voor enige 10-tallen jaren gegarandeerd. De werkzaamheden aan ons viswater de Tangkoel waren van 3 t/m 10 maart 1982.

## HENGELSPORTVERENIGING

" GEMEENTE VENLO "

secretariaat: Waterhoenstraat 7  
5912 XS Venlo Tel.(077) 41944

opgericht: 1-2-1965  
goedgekeurd bij KB 14-1-1976 no.41  
aangesloten bij de NVVS-KML

bankrek.no.862753430 Spaarbank-Limburg  
Venlo



viswater de "Tangkoel" te Hout-Blerick

# Visvijver Tangkoel wordt uitgediept

*Dagblad 2-2-1982*  
(Van onze verslaggever)

**BLERICK** - De gemeente Venlo is van plan om de visvijver De Tangkoel in Blerick uit te diepen. Uit een onderzoek is namelijk gebleken, dat het water door dichtslibbing niet geschikt meer is om er te kunnen vissen. Ook is komen vast te staan, dat De Tangkoel over enkele jaren volledig zal dichtslibben, als nu geen maatregelen worden genomen.

Om het dichtslibbingsproces tegen te gaan, wil de gemeente de visvijver 50 centimeter uitbaggeren. Na overleg met verschillende natuurbeschermingsorganisaties is uit oogpunt van natuurbeheer besloten de zuidkant en de westkant van de vijver ongemoeid te laten. De uitgebaggerde modder wordt vlakbij de visvijver opgeslagen, zodat het later elders in de gemeente gebruikt kan worden.

De gemeente Venlo heeft voor het uitdiepen van de visvijver een krediet van 25.000 gulden nodig. De raadscommissie welzijn moet zich hierover vanavond uitspreken. Andere punten die aan de orde komen zijn de aanleg van een speeltrein aan de Waterhoenstraat, het jaarverslag van de stichting Jeugd Recreatie en de welzijnsplanning. De vergadering van de raadscommissie welzijn begint vanavond om 17.30 uur in de raadszaal van het Venlose stadhuis.



# Aanleg van dam tegen Maaswater blijft omstreden



Uit het dagblad voor Noord Limburg 1988.

**VENLO** – De waterwerende dijk die de gemeente Venlo in Hout-Blerick wil aanleggen, dreigt een polder te maken van de uiterwaarden tussen het natuurgebied Tangkoel en de Maas.

Tuinders zullen het van overstroming gevrijwaarde gebied achter de dijk gaan gebruiken om nieuwe kassen te bouwen. Op die manier komt de Tangkoel volkomen geïsoleerd te liggen. Dijk en kassen zullen het gebied bovendien aan het zicht onttrekken.

## Hoorzitting

Die vrees uitte Venlonaar J. Duivesteijn gistermiddag namens hemzelf en andere omwonenden van De Tangkoel. Tijdens een hoorzitting in het gemeentehuis lichtten Duivesteijn, het IVN Baarlo-Maasbree en het Natuurhistorisch Genootschap Limburg

hun bezwaren tegen de dijkaanleg toe.

Venlo wil dat er langs de Romeinenweg in Hout-Blerick een waterkering komt, omdat tijdens hoge waterstanden de gewassen in de uiterwaarden forse schade oplopen. Duivesteijn bepleitte gisteren een andere locatie voor de dijk. Door die meer stroomopwaarts en ten westen van de Tangkoel aan te leggen, blijven de tuinders buiten en het natuurgebied binnen bereik van de Maas. Dat is gunstig voor de Tangkoel, omdat de flora en fauna dank zij regelmatige overstroming in stand blijven.

## Schijnzekerheid

Namens het IVN Baarlo-Maasbree voerde J. Ex onder meer aan dat agrarische ondernemers worden aangemoedigd achter de nieuwe dijk een bedrijf te begin-

nen. De tuinders wordt echter schijnzekerheid geboden, omdat nooit zeker is wanneer en tot welke hoogte het Maaswater wast, betoogde Ex. Het IVN vreest dat na aanleg in Hout-Blerick elders in Limburg ook waterkeringen komen, zodat de Maas na verloop van tijd „in een pijplijn“ komt te liggen. Verder vindt het IVN dat Venlo zich met zijn vergunning niet houdt aan het bestemmingsplan.

## Raad van State

De gemeente gaat nu onderzoeken of zij het plan voor de dijk moet aanpassen. Het is nog niet duidelijk wanneer Venlo met zijn reactie komt. Wel is duidelijk dat de gemeente kan rekenen op juridische procedures, als zij haar plannen niet verandert. Zowel Duivesteijn als het IVN en het genootschap willen desnoods via de Raad van State hun gelijk halen.

# HENGELSPORTVERENIGING

## " GEMEENTE VENLO "

J A A R V E R S L G 1 9 9 5 -1-

ZONDER TWIJFEL IS 1995 EEN ZWARTE BLADZIJDE IN DE 30 JARIGE GESCHIEDENIS VAN ONZE HENGELSPORTVERENIGING.

HOE ANDERS HAD HET BESTUUR DIT JAAR WILLEN AFSLUITEN.

### VISSTERFTE

OP WOENSDAG 8 MAART WERD HET SECRETARIAAT GEBELD, DOOR ONS LID DHR. H.NEELEN, MET DE MEDEDELING, DAT HONDERDEN MEEUWEN OP EN BOVEN HET VISWATER DE TANGKOEL ZIJN WAARGENOMEN. EEN VERSCHIJNSEL DAT NIET EERDER WERD VASTGESTELD.

VERBAASD OVER DEZE BERICHTGEVING, WERD POOLSHOOGTE GENOMEN. NIET ALLEEN EEN GROOT AANTAL MEEUWEN BEVOND ZICH OP EN BOVEN HET VISWATER, OOK DUIZENDEN KLEINE VISJES VOCHTEN AAN DE OPPERVLAKTE VAN HET WATER VOOR HUN LEVEN. HET LEEK ALSOF HET WATER KOOKTE ! HET BESTUUR WERD HIEROVER METEEN GEINFORMEERD.

OP 9 MAART WERD DOOR DHR. NEELEN GEMELD, DAT VISSTERFTE, OP KLEINE SCHAAL IS WAARGENOMEN. ONDERZOEK TERPLAATSE WEES UIT, DAT REEDS HONDERDEN KLEINE VISJES WAREN OVERLEDEN.

ONMIDDELLIJK WERD AKTIE ONDERNOMEN DOOR ONS BESTUURSLID C. PISAROWITZ. DE NODIGE WATERMONSTERS WERDEN GENOMEN.

ALS VISSTANDBEHEERDER KAN JE BIJ EEN DERGELIJKE CALAMITEIT NIET VEEL MEER DOEN, DAN DE VERANTWOORDELIJKE INSTANTIES ZO SNEL MOGELIJK TE WAARSCHUWEN.

UIT DE WATERKWALITEITSGEGEVENS VAN HET ZUIVERINGSCHAP LIMBURG WERD VASTGESTELD, DAT DOOR LOZING VAN HET VERBODEN BESTRIJDINGSMIDDEL E N D O S U L F A N - EEN GIF DAT DODELIJK IS VOOR VISSSEN - HET GEHELE VISBESTAND, VOOR EN NA, WERD VERNIETIGD.

DOOR WAARNEMINGEN, GEDAAN MET ONZE WERKBOOT, IS KOMEN VAST TE STAAN DAT DE BODEM VAN DE TANGKOEL BEDEKT WAS MET DODE VIS.

GROTE EN KLEINE VISSOORTEN WERDEN WEKENLANG UIT HET WATER GEWIST EN BEGRAVEN DOOR LEDEN VAN ONZE VERENIGING. IN DEZE PERIODE WERDEN GEEN LEVENDE VISSOORTEN MEER AANGETROFFEN.

HET BESTUUR HEEFT, NA HET SAMENSTELLEN VAN DE OORSPRONKELIJK AANWEZIGE VISSTAND, EEN KOSTENPLAATJE SAMENGESTELD, VOLGENS DE O V B -NORMEN VOOR POOTVIS.

OP 6 APRIL HEEFT HET BESTUUR EEN TUINDER FORMEEL AANSPRAKELIJK GESTELD VOOR DE SCHADE DIE IS AANGERICHT AAN ONS VISWATER DE TANGKOEL. EEN ONDERZOEK VAN HET ZUIVERINGSCHAP EN ALGEMENE INSPECTIE DIENST GING HIERAAN VOORAF.

DE TUINDER HEEFT TOEGEZEGD, DE DOOR HEM VEROORZAAKTE SCHADE TE ZULLEN VERGOEDEN. PROCESVERBAAL WERD OPGEMAAKT.

ZOWEL STADSOMROEP VENLO - MEDIABERICHT DISTRICT POLITIE VENLO - DAGBLAD VOOR NOORD LIMBURG EN OMROEP LIMBURG, HADDEN REEDS HIEROVER BERICHTEN DE WERELD INGEZONDEN.

VERVOLGENS HEBBEN WIJ U - ALLE LEDEN - OP 6 APRIL GEINFORMEERD OVER DEZE AANGELEGENHEID.

HET BESTUUR HEEFT KUNNEN REGELEN DAT: 1. DE ONDERLINGE HENGELWEDSTRIJDEN ( ZEVEN IN GETAL ) OP DE GEPLANDE DATA KONDEN DOORGAAN AAN DE VISVIJVER VAN DE HSV MAALBEKERPOEL TE BELFELD; 2. ALLE LEDEN MET ONZE LIDMAATSCHAPSVERGUNNING KONDEN VISSSEN OP DE WAMBACHVISVIJVER TE TEGELEN VAN DE HSV "MAASHOOGK" TE STEYL, TOT 31 DECEMBER 1995. DEZE ZUSTERVERENIGINGEN ZIJN WE HIERVOOR BIJZONDER DANKBAAR.

OP 26 MEI HEBBEN WIJ DE LEDEN KUNNEN SCHRIJVEN, DAT DE WATERKWALITEIT ZODANIG IS VERBETERD, DAT GESTART KAN WORDEN MET HET UITZETTEN VAN EEN NIEUW VISBESTAND. HIERBIJ WERD EEN BEROEP GEDAAN OP ALLE LEDEN OM HIERAAN MEE TE HELPEN EN ALLE VISUITZETTINGEN OP DE TANGKOEL TE LATEN REGISTREREN, OM WEER EEN GOED VISBESTAND TE KUNNEN VOEREN.

TOT SLOT HEEFT HET BESTUUR U LATEN WETEN - OP 15 AUGUSTUS - DAT DIVERSE MAATREGELEN ZIJN ONDERNOMEN, OM OP KORTE TERMIJN HET VISSSEN OP DE TANGKOEL WEER MOGELIJK TE MAKEN.

HENGELSPORTVERENIGING  
" GEMEENTE VENLO "

=====

J A A R V E R S L A G 1 9 9 5 -2-

=====

ONDERHANDELINGEN WERDEN GEVOERD OVER AANKOOP VAN EEN AANZIENLIJKE HOEVEELHEID VIS. VANAF 26 JUNI WERDEN OP MAANDAGEN AAN DE MAAS, DOOR LEDEN EN NIET LEDEN, DIVERSE VISSOORTEN GEVANGEN EN UITGEZET IN DE TANGKOEL. (REGISTRATIE: RUIM 1.000 STUKS) VERVOLGENS WERDEN DOOR ENIGE LEDEN ELDERS (VIJVERS) VORENS EN KARPERS GEVANGEN EN UITGEZET OP ONS VISWATER (REG.: RUIM 1200 STUKS WITVIS) DOOR DEZE AKTIES, DIE VOORLOPIG BLEVEN DOORGAAN, KON HET BESTUUR BERICHTEN IN GENOEMD SCHRIJVEN, DAT THANS WEER VIS GEVANGEN KAN WORDEN OP DE TANGKOEL.

DOOR HET AANHOUDEnde WARME WEER IN AUGUSTUS, ZAKTE HET WATERPEIL AANZIENLIJK IN DE TANGKOEL. HET ZUURSTOFGEHALTE NAM HIERDOOR STERK AF WAARDOOR WEDEROM ENIGE VIS-STERFTE WERD VASTGESTELD.

DOOR MEDEWERKING VAN TWEE AANGRENZENDE AGRARISCHE BEDRIJVEN, WERD REGELMATIG WATER (ZUURSTOF) BIJGEPOMPT OM VERDERE VISSTERFTE TE VOORKOMEN.

NOGHAALS WERD AAN ALLEN EEN OPROEP GEDAAN OM MEE TE WERKEN AAN HET VISBESTAND. OOK HEBBEN WIJ U LATEN WETEN, DAT IN DE FINANCIËLE AFWIKKELING NOG GEEN BEWEGING WERD VASTGESTELD. HIERDOOR WERD DOOR HET BESTUUR - S DE FEDERATIE VAN SPORTHENGE- LAARS MIDDEN-LIMBURG EN DE JURIDISCHE AFDELING VAN DE NVVS INGESCHAKELD MET HET VERZOEK OM BIJ S DE AFWIKKELING VAN ONZE SCHADE-CLAIM TE ASSISTEREN EN INDIEN NODIG - VERZOCHT, JURIDISCHE BIJSTAND TE VERLENEN.

ZOWEL DE BODEM- ALS WATER- ONDERZOEKEN ZIJN AFGEROND. HET VISWATER DE TANGKOEL IS WEDEROM GEZOND.

VISAANKOOP. ZOALS VERMELD WERDEN REEDS VISVANGSTEN UITGEZET OP ONS WATER.

DOOR ONDERHANDELING MET BEROEPSVISSER NELISSEN TE KESSEL WERD IN EERSTE TERMIJN AFGESPROKEN 500 KG WITVIS AAN TE KOPEN TEGEN EEN KOSTPRIJS VAN f 6,- PER KG.

IN TWEEDE TERMIJN WERD AFGESPROKEN, MET VOLDOENDE HULP VAN ONZE LEDEN, EEN KOST- PRIJS VAN f 3,- PER KG.

OP ZATERDAG 25 NOVEMBER WERD DE VISVIJVER HEIDERBOS VAN CENTERPARKS TE HEIJEN AF- GEVIST. HIERVOOR HADDEN ZICH 22 PERSONEN AANGEMELD.

DE VOLGENDE PERSONEN NAMEN HIERAAN DEEL: A.KOK, M.KOK, S.PETERS, J.NABBEN, T.HOVENS R.MARTIJN, R.HOVENS, P.BURHENNE EN DE BESTUURSLEDEN H.NIJHOF, A.BOS, P.FRANCKEN en J.THISSEN. IN TOTAAL 12 LEDEN. DE VANGSTEN WAREN ZO'N SUCCES, DAT NIET 1 MAAL MAAR 3 MAAL DIE DAG VIS UITGEZET KON WORDEN IN DE TANGKOEL. GEEN 500 KG, MAAR ONGEVEER 2000 KG WERD UITGEZET. DE VISSOORTEN WAREN VOORNAMELIJK: BLANKVOORN, RUISVOORN, KOLBLEI, ENIGE BAARZEN, WINDE, ALVER, RIVIERGRONDEL EN 38 ST. KARPER A 35-50 CM. DOOR DE GEWELDIGE MEDEWERKING VAN ONZE LEDEN, WERD BEREIKT, DAT DE TOTALE KOSTPRIJS VOOR DE VIS GEEN f 6.000,- MAAR f 2.000,- BEDROEG. EEN GEWELDIGE OPSTEKER VOOR HET KOMENDE JAAR.



uit het jaarverslag 1989

**10. HET 25-JARIG JUBILEUM VAN DE VERENIGING.**

Op 1-2-1990 is het 25 jaar geleden dat de vereniging werd opgericht.

Het Bestuur is van mening, het jubileum in alle bescheidenheid te doen plaatsvinden.

Hiervoor werd inmiddels een "draaiboek" samengesteld met de mogelijke kosten.

Tijdens de vergadering zal dit punt worden besproken.

uit het jaarverslag 1990.

**3. JUBILEUMVIERING.** Op 1 maart j.l. was het 25 jaar geleden, dat de vereniging werd opgericht. De viering vond plaats op 17 maart in café Beurskens te Hout-Blerick.

Hiervoor werden ruim 140 uitnodigingen verzonden t.w.: 1. Het Ledenbestand van 1989 en 1990; 2. de hengelsportverenigingen Venlo-Blerick (aangesloten bij de Fed. Midden-Limburg; 3. de O.V.B.; 4. de Federatie M-Limburg; 5. de bewoners van de Voortweg; 6. de N.V.V.S.; 7. het Gemeentebestuur van Venlo; 8. het nog in leven zijnde Oprichtingsbestuur uit 1965 en 9. de berichtgeving voor de bekendmaking op de Kabelkrant-TV.

Ondanks de magere opkomst – slechts 43 personen – kan het Bestuur op een geslaagd en uitstekend georganiseerd jubileum terugzien en waren de bezoekers vol lof, over het geen geboden werd. Te noemen zijn; de uitgebreide vistentoonstelling "Visserij en Vereniging"; voorlichtingsmateriaal van onze vereniging; zelf samen te stellen boekwerkjes van de OVB; verenigingsinformatie, foto's en een dia-reportage van bestuurslid C. Pisarowitz, over de Tangkoel en zijn natuur.

Kosten: Ruim beneden de begroting van f 1.300,=, zijn de kosten van de viering uitgevallen. De penningmeester zal hierover nog uitvoerig informatie verstrekken.



## Schade door hoogwater aan ons viswater de “Tangkoel”.

Meerdere malen werden we onaangenaam verrast door overstromingen van de Maas. Dit had tot gevolg dat tuinbouwgrond, schadelijke stoffen en zwerfvuil de Tangkoel bevuilden. Hierdoor verdwenen bepaalde unieke plantensoorten van onze vijver. Het hoge water en de daarmee gepaard gaande overstromingen hadden ook tot gevolg dat sommige vissoorten van onze vijver verdwenen, terwijl het roofvisbestand ongewenst grote vormen aannam. Een andere nadelige bijkomstigheid was dat de oevers door de grote watermassa versneld afbrokkelden, hierdoor werden verschillende vissteigers onbereikbaar en het viswater werd ongewenst vergroot.

Foto's genomen ter hoogte van Fam. Keunen.





## 1 Een eerste kennismaking met Tangkoel

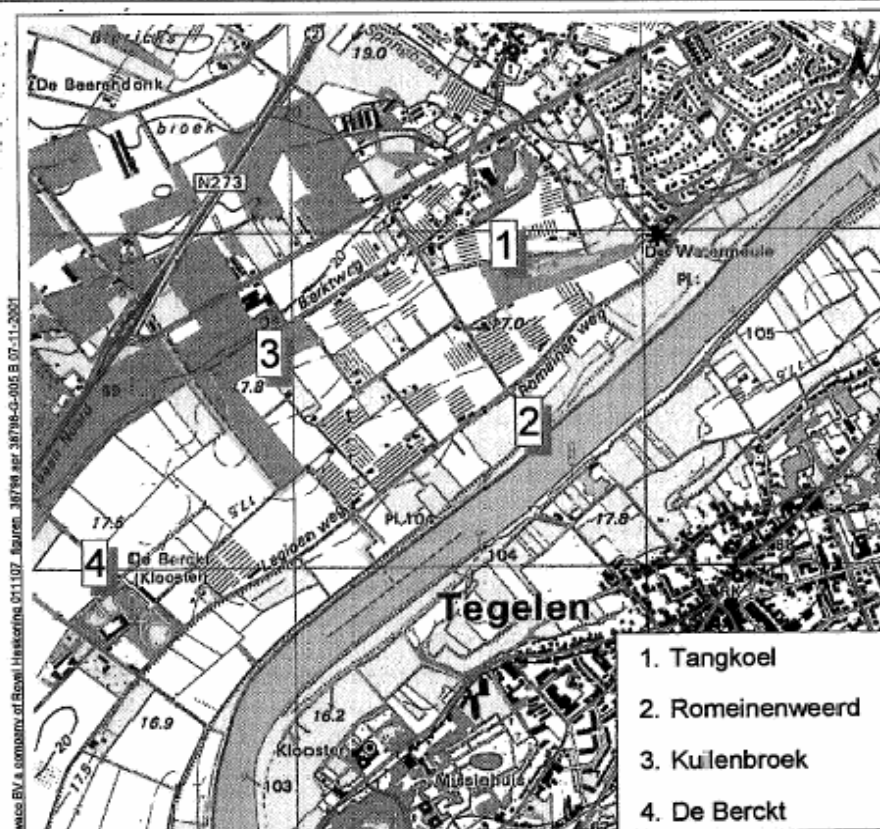
### 1.1 Aanleiding verdrogingsproject

De Tangkoel is een geëutrofeerd en verdroogd, maar van oorsprong nat natuurgebied gelegen in een oude Maasmeander bij Hout-Blerick (gem. Venlo; figuur 1). Het Waterschap Peel en Maasvallei heeft in 1999 GeBeVe subsidie toegekend gekregen voor een hydrologische systeembeschrijving van de Tangkoel met het oog op het behoud en ontwikkeling van de natuur middels verdrogingsbestrijding. Daarnaast dient het onderzoek inzicht te geven in hoeverre de natuurbestemming en hengelsportfunctie met elkaar conflicteren en hoe beide functies op een verantwoorde wijze geïntegreerd kunnen worden. De vijver is verpacht aan de hengelsportvereniging "Gemeente Venlo". De hengelsportvereniging heeft te kennen gegeven baggerwerkzaamheden en grootonderhoud aan de plas uit te willen voeren om voldoende diep viswater te krijgen.

### 1.2 Doelstelling

Het doel van het onderzoek is het analyseren van de oorzaken van de verdroging en eutrofiering van de Tangkoel. Aan de hand van te formuleren inrichtingsvisie met streefbeeld en moet een plan van aanpak voor de uitvoering van maatregelen worden opgesteld.

Figuur 1: Ligging van de Tangkoel in de regio (1:25.000)



### 1.3 Algemene kenschets

Ten zuiden van Hout-Blerick tussen de Tangweg en de Romeinenweg ligt het gebied "de Tangkoel" (figuur 1). Landschappelijk is de Tangkoel te situeren in twee geomorfologisch van elkaar in ouderdom verschillende oude Maasmeanders. Eén daarvan loopt van de Maas via het dal van de huidige Springbeek naar het Dubbroek terwijl de andere van de Maas via de Tangkoel naar het gebied "De Berckt" loopt. De Tangkoel is nog een herkenbaar restant van vooral deze laatste, jongste meander. De natuurkern wordt aan de noordzijde gedeeltelijk begrensd door een steilrand, aan de voet waarvan in het bos een helocene bron is gesitueerd. Verder bestaat het gebied voor een aanzienlijk deel uit open water annex visvijver omgeven door moerasbos, dat lokaal overgaat in vochtig loofbos. In de naaste omgeving vallen met name de verschillende kassenscomplexen op. Ter hoogte van Tangkoel bevindt zich een voormalige watermolen op de Springbeek.

Het natuurgebied dankt zijn waarde vooral aan de aanwezigheid van broekbos- en bronbosvegetaties alsmede soorten van het vochtige basenminnende loofbos. Voorheen waren belangwekkende verlandingsvegetaties aanwezig. Verdroging en eutrofiering drukken in de actuele situatie nadrukkelijk een negatief stempel op de kwaliteit (Coolen 1995, WPM 2000).

De Maas ligt op korte afstand, niet meer dan een paar honderd meter van de Tangkoel. De Maas heeft zich hier diep in het landschap ingesneden waardoor het Maaspeil circa 3-4 meter lager ligt dan de Tangkoel. Llangs de Maas vlakbij de Tangkoel ligt de Romeinenweerd een gebied waar in 1995 tijdens de aanleg van de kade weerdverlaging heeft plaatsgevonden en nadien de functie van natuurgebied heeft gekregen.

Het eigendom van het gebied berust bij de gemeente Venlo, maar het is de bedoeling om het terrein in eigendom over te dragen aan de Stichting het Linnburgs Landschap (Gem. Venlo Raadsbesluiten d.d. 20-12-2000).

### 1.4 Schets van de historische ontwikkeling

#### 1.4.1 1800 - 1950

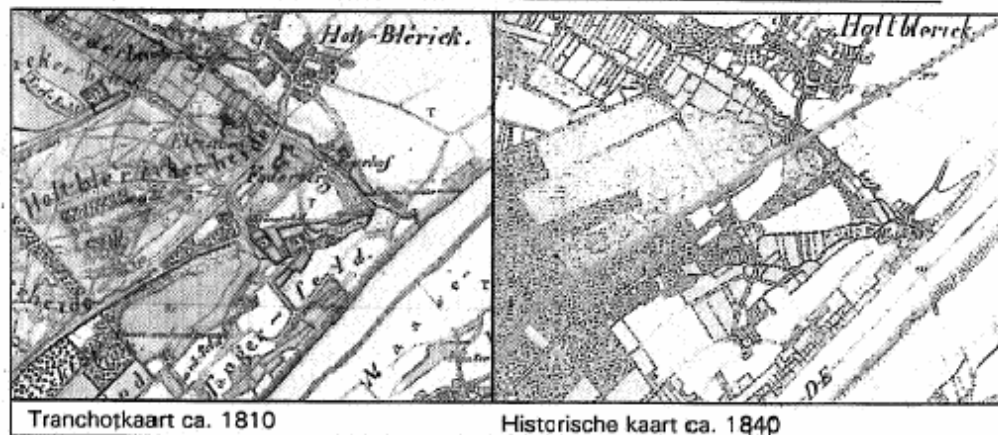
De Tranchotkaart van circa 1805 laat zien dat in de Tangkoel toen ook al een plas aanwezig was. Op de kaart wordt dit echter aangeduid als "Deweyer". Dit toponiem wijst er op dat de plas als molenvijver (weijer) fungeerde voor de watermolen (figuur 2). Daarnaast zijn kleine perceeltjes bos en grasland te zien. Boven de steilrand is een akker aanwezig maar verder noordoostelijker ligt heide (Holt-blerickerheide). Het toponiem Tang is alleen te vinden voor een boerderij ten noordwesten van "Deweyer" (Tangerhof) en ten zuiden van het gebied lag een uiterwaard met de naam Tangerveld. De vorm van de plas was omstreeks 1805 veel langgerechter en smaller dan nu en liep door tot aan de huidige westgrens van het broekbos. De steilrand aan de noordkant van het huidige broekbos vormde toen de oever van het water. De bosjes ten zuiden van de plas worden doorsneden door een beekje dat haar oorsprong had in het "Bercktbruck". Dit beekje is de voorloper van het huidige rechtgetrokken beekje De Molen. Op de kaart van circa 1805 is te zien dat dit beekje nog voor de Watermolen in de "Tangerbeek" (huidige Springbeek) uitmondt en niet zoals nu ná de Watermolen (figuur 2a).

Op de oudste kadastrale kaart van Blerick uit 1822 is het gebied ingedeeld in veel langwerpige percelen met de omschrijving "plas", "moeras" en "bebest moeras". De percelen werden gebruikt voor de turf en geriefhout winning en de visvangst (Hekkens et al. 1982). De genoemde visvangsten (zeelt, baars, aal) wezen ook toen al op een relatief voedselrijke omgeving.

Topografische kaart van omstreeks 1840, ongeveer 30-35 jaar na de Tranchot-opname en amper 20 jaar na de kadastrale gegevens, laat daarentegen geen open water meer zien. Enkel het oostelijk deel tekent zich af als moeras (Top. krt 1840; figuur 2b). Het westelijk deel bestaat nu in het geheel uit weiland met enkele stroken bos of houtwallen. Het beekje loopt nu niet meer door bos maar door grasland. Een mogelijke verklaring voor deze zeer snelle verandering in een kort tijdsbestek (20-30 jaar) zou kunnen samenhangen met het droogleggen of droogvallen van de molenvijver, waarna het gebied gedeeltelijk in gebruik is genomen als grasland en voor turfwinning. Ook het beekje blijkt deels te zijn verlegd (figuur 2), wat met de verbetering van de ontwatering (drooglegging) te maken kan hebben gehad.

Verder zijn grote delen van de Holt-blerickerheide zijn tussen 1810 en 1840 bebost. De huidige plas lijkt dus pas nadien door turfwinning te zijn ontstaan. Sporen van turfwinning (o.a. uitgevende rechthoekige put) zijn in het moerasbos nog zichtbaar. Het is echter ook opvallend dat het huidige moerasbosgedeelte qua vorm sterk overeenkomt met de vorm van Deweyer in dit deel van het terrein (vergelijk fig 2a en 10). Omstreeks 1930-1935 werd de Springbeek voor de eerste maal gekanaliseerd, teneinde de afwatering en het grondgebruik van de aanliggende percelen te verbeteren (Gorissen & Van de Hoek 1994). De voormalige 'Holt-blerickerheide' is grotendeels ontgonnen.

**Figuur 2: Landschappelijke evolutie rond Tangkoel 1800-1850**



### **Resumerend**

Uit de oude kaarten van het gebied kan worden opgemaakt dat het gebied onderhevig is geweest aan veranderingen, maar al vanouds een moerassig en, afgaand op de visfauna, een relatief voedselrijk karakter heeft gehad. Behoudens moeras kent het gebied, met tenminste 200 jaar, ook al een vrij lange bosgeschiedenis. Het gebied heeft niet alleen als molenplas gediend maar is daarnaast ook gebruikt als hooiland en benut voor de turf- en geriefhoutwinning. Het lijkt er op dat de molenplas begin 19e eeuw al haar functie heeft verloren.

#### 1.4.2 Recent verleden (1950 - 2000)

Kort na de oorlog zijn de restanten van de stukgeschoten kerk van Blerick in Tangkoel gedumpt (mond. med. R. Martijn). Stille getuigen hiervan zijn de grote steenblokken die ook hier en daar nog in de oever zichtbaar zijn.

In 1962 is in het kader van de ruilverkaveling Hout-Blerick de Tangbeek ofwel De Molen, opnieuw aangepakt, rechtgetrokken en uitgediept. Sindsdien is de detailontwatering steeds verder geïntensiveerd. Het gebied is nadien sterk verdroogd. Om de dreiging van uitdroging van het gebied enigszins te mitigeren werd de verbinding hersteld met de Springbeek, die in die tijd echter nog als riolering van Hout-Blerick dienst deed (Hekkens et.al. 1982). Later ging de riolering naar de waterzuiveringsinstallatie van Blerick. In de loop van de tijd verschijnen steeds meer kassen en bebouwing rondom de Tangkoel (zie ook figuur 1).

Voor 1980 bezat de vijver nog oeverzones met brede drijftillen die geleidelijk overgingen in een zeer nat Elzenbroekbos. Het gebied stond onder meer bekend om haar uitgebreide Slangewortel-verlandingsvegetaties. Berichten om te gaan uitdiepen ten behoeve van de hengelsport duiken al midden jaren zestig op (brief RPD 1966). Rond 1977 had de gemeente Venlo het voornemen de visvijver uit te diepen. Ondanks protesten van natuurbeschermingszijde is in de Tangkoel in 1982 gebaggerd. Hekkens et al. (1982) melden dat drijftillen dan niet meer voorkomen. Het resultaat is de huidige situatie waarbij in de oeverzone de drijftillen zijn verdwenen, maar op grond van oude foto's valt te constateren dat sinds het uitbaggeren ook de (noordelijke) oeverzones zijn afgekalfd. Vingerhoefs (schrift. med. 2001) meldt het ondermijnen van de zuidelijke oever als gevolg van windwerking.

In 1996 werd de overstroming van het gebied door het hoogwater op de Maas voorkomen door de kade die was aangelegd als reactie op de overstromingen van eind 1993 en begin 1995 (Coolen 1995). In 1996 is de Romeinenweerd, een deel van de Maasuitervwaarden ten zuidwesten van de Tangkoel, ten behoeve van de kleiwinning voor de kade afgegraven en omgevormd tot natuurontwikkelingsgebied met enkele grote (kwel)plassen. Het gebied is (nog) in eigendom van Rijkswaterstaat maar in beheer berust bij het Limburgs Landschap. Deze natuurontwikkeling vormt een eerste aanzet voor een toekomstige groene corridor (Plan Maascorridor) dwars door de stedelijke agglomeratie Venlo-Blerick langs de Maas, naar het noorden.

In het zelfde jaar is als gevolg van een lozing, afkomstig van een kassencomplex direct boven het bronbos van Tangkoel (vervallen waterbassin), het bestrijdingsmiddel Endosulfan in het gebied terecht gekomen, waarna zich massale vissterfte voordeed in de plas (OVb 2000, mond. med. R. Martijn, HSV, schrift. med. Vingerhoefs 2001).

#### 1.4.3 Invloeden van beheer en gebruik

##### *Beheer*

De waterpartij is reeds geruime tijd verpacht aan de hengelsportvereniging 'Gemeente Venlo', met ca. 50 leden en ca. 125 vergunninghouders (incl. leden). Door de hengelsportvereniging zijn op een kleinschalige wijze langs de noord- en zuidoever kleine steigertjes aangelegd. Met name aan de zuidzijde voeren opgehoogde paadjes dwars door het moerasbos naar deze visstekjes. Men heeft de paadjes met boomstammen begrensd en voorzien van een afdeklaag van houtsnippers.

De leden van de hengelsportvereniging HSV 'Gemeente Venlo' vissen voornamelijk op witvis en karper. De algemene indruk is dat er weinig witvis en veel karper wordt gevangen. Eénmaal per jaar wordt er een viswedstrijd gehouden.



In de afgelopen tijd is door de vereniging getracht het bestand van Gele plomp enigszins uit te dunnen te behoeve van de visserij. In de vergunning bepaling is een nachtvisverbod en een meeneemverbod voor vis opgenomen. Er wordt geregeld vis uitgezet. Na de vissterfte in 1995 is veel uitgezet, in het bijzonder Blankvoorn en Kolblei. In 1999 ging het voornamelijk om Blankvoorn. In 1997 en '98 zijn echter circa 2500 kleine karpers uit de Tangkoel weggevangen en overgezet naar ander water (OVb 2000). Hoewel er in het verleden gedacht is over bekalking heeft die niet plaatsgevonden (mond. med. R. Martijn, HSV).

In ijswinters wordt de vijver gebruikt als schaatsbaan door omwonenden.

Het ruigtkruidenperceel aan de noordoostzijde van Tangkoel is vanaf de jaren 80 verpacht geweest als paardenweitje, maar enkele jaren geleden uit de pacht genomen (schrift med. Vingerhoefs 2001).

Het bosbeheer moet in de achterliggende jaren intensief zijn geweest. Opvallend zijn de grote aantallen afgezaagde boomstammen die in het essenbos aan de zuidwestzijde in het bos liggen. Ook in de nagenoeg onbegaanbare oeverzone van de plas bevindt zich langs de zuidoever en in de sterk verlande oostpunt van de plas veel snoeihout.

Het grondgebruik in de naaste omgeving is over het algemeen zeer intensief; o.a. (gedraineerd) grasland, kassen en een kleine boomkwekerij. Percelen met recent opgerichte kassen (na 1993-1995) zijn in de regel veelal opgehoogd (orde 50-100 cm). Het aanpalende grondgebruik op de terrasrand boven de Tangkoel heeft er toe geleid dat nogal wat puin, tuinafval en grond langs de steilrand zijn afgeschoven/gestort. Lokaal lijkt dergelijk materiaal in het verleden ook te zijn ingezet om langs de noordelijke oever een begaanbaar pad te creëren.

Het waterkwaliteitsbeheer in deze omgeving wordt uitgevoerd door het Zuiveringschap Limburg te Roermond en het waterkwantiteitsbeheer door Waterschap Peel en Maasvallei te Venlo-Blerick. De verantwoordelijkheid voor groot onderhoud en het peilbeheer op de plas liggen bij de Gemeente Venlo.

#### *Toekomstige functie*

Het Limburgs Landschap zal in de nabijgelegen Maasuitwaarden in de naaste toekomst grote grazers gaan inzetten en de dijken worden in opdracht van het waterschap begraaft met schapen. De Tangkoel en meer in het bijzonder het recent uit agrarisch beheer genomen perceel (ruigte) aan de noordoostkant van het natuurgebied is hierbij in beeld als potentiële hoogwatervluchtplaats voor grote grazers en de op korte termijn uit te zetten bevers.

## 1.5 Beleidskader en autonome ontwikkeling

### **Provinciaal Omgevingsplan Limburg (POL-Aanvulling Maasdal)**

In het Provinciaal Omgevingsplan Limburg is de Tangkoel samen met de Romeinenwaard en andere buitendijkse delen langs de westkant van de Maas aangewezen als ecologische ontwikkelingszone.

Doelstelling is een deel van deze ontwikkelingszones na inrichting te ontwikkelen als nieuwe natuur of bosgebied.

De Springbeek is aangewezen als beek met Specifiek ecologische functie (zie ook ZL en WPM 1997). Dit betekent dat langs deze beek met voorrang ingezet wordt op behoud en herstel van de natuurlijke waterkwaliteit, en de systeemeigen processen als meandering, vismigratie en natuurlijke oevers. De Maas zelf is aangewezen als ecologische verbindingszone. Het Plan Maascorridor sluit aan op deze ontwikkeling.

De Tangkoel en de rest van de oude maasmeander maakt tevens onderdeel uit van perspectief 3: ruimte voor veerkrachtige watersystemen en ligt in het stroomvoerende winterbed. Dit betekent dat bij een maatgevende afvoer, die eens in de 1250 jaar optreedt, de Tangkoel en de rest van de oude meander benut zal worden door de rivier voor waterafvoer. Het POL zet in op uitplaatsing/sanering van met name niet grondgebonden landbouw en kennen een strenge regelgeving ten aanzien van nieuwvestiging of uitbreiding van bebouwing. Extensivering van de grondgebonden landbouw wordt gestimuleerd o.a. met subsidieregelingen (beheersovereenkomsten). Functie verandering van landbouw naar natuur is op beperkte schaal aan de orde (Provincie 2000). Tangkoel zelf is als hydrologisch gevoelig natuurerrein aangemerkt. Rond deze hydrologisch gevoelige gebieden blijft een stand-still principe voor drainage en beregening van kracht. Er wordt gestreefd naar afkoppeling van hemelwaterafvoer bij zowel nieuwbouw (60 %) als bestaande bebouwing (20%).

Het te herstellen watervoerende deel van het Maasdal rond Tangkoel zal ontwikkeld worden als landschapsontwikkelingszone. Ook het gebied ten noorden van Tangkoel is aangewezen als landschapsontwikkelingszone (OTB Zandmaas-Maasroute 2001).

Rond Tangkoel zijn 2 voorlopig vastgestelde RBON-gebieden aangewezen, als beheersgebied. Het betreft het grasland ten zuidoosten van Tangkoel, grenzend aan De Molen en de Springbeek en het terrein ten westen van het bos van Tangkoel (grasland, boomkwekerijtje).

#### **OTB-Zandmaas-Maasroute**

Het Ontwerp Trace Besluit (OTB) voorziet onder meer in een uitdieping van de Maas in het stuwpand Sambeek (Maastraject tussen Belfeld-Tegelen en Sambeek) ter hoogte van Venlo-Arcen. Deze maatregel gaat in principe gepaard met verdroging in het achterland, waardoor opzet van het stuwpeil met tenminste 25 cm noodzakelijk wordt geacht om deze effecten grotendeels te mitigeren. In het meest stroomopwaarts gelegen deel van het stuwpand, ter hoogte van Tangkoel, blijft evenwel een geringe grondwaterstandsverlaging van ongeveer 5 cm aanwezig in de Romeinenweerd. Hiervoor zal gecompenseerd gaan worden. De voorkeur gaat hierbij uit naar compensatie in het winterbed, waarbij de aanwezige, voorlopig begrensde RBON hectares hier vervallen en elders kunnen worden ingezet.

#### **Landschapsplan Stadsgewest Venlo e.a.**

Tangkoel en omgeving zijn opgenomen in het landschapsplan zoals dat is opgesteld door het samenwerkingsverband van verschillende gemeenten rond Venlo: Stadsgewest Venlo et al. (1997).

Het landschapsplan wil de markante bogen van de oude meanders accentueren door de bosgebieden op de aangrenzende steilrand te versterken. De goede milieukwaliteiten van het uittredende kwelwater en de waardevolle broekbossen zullen worden gebruikt om nieuwe natuurwaarden te ontwikkelen. Akkers en weiden in de buitenbochten worden ontwikkeld tot kwelafhankelijke schraalgraslanden. Beken met een minder goede kwaliteit worden omgeleid om de goede kwaliteit van kwelwater maximaal te benutten. In de meanders geldt een heldere zonering: natuur in de buitenbocht, land- en tuinbouw in de centrale delen (Stadsgewest Venlo et al, 1997).

Tangkoel wordt in dit landschapsplan niet gezien als broekbos in een buitenbocht van een oude meander. Dit betekent dat in het landschapsplan alleen een zoekgebied bosontwikkeling tussen Tangkoel en het bosgebied van de Berckt wordt aangewezen. Het ruigtkruiden perceel ten noorden van de visvijver wordt aangewezen als aan te planten bosgebied met tevens een zoekgebied voor bosontwikkeling ten noorden van het perceel. Delen van de Springbeek zijn aangewezen als beek waarvan het beekprofiel aan-

gepast zal worden en beekbegeleidende beplanting wordt aangelegd (Zie ook Gem. Venlo; raadsbesluiten d.d. 20-12-2000).  
In het BestemmingsplanBuitengebied en het IWBP (WPM+ZL, 1997) is Tangkoel aangewezen als natuurgebied en oppervlaktewater met een nevenfunctie viswater.

38798

Ecohydrologisch herstelplan voor de Tangkoel

Eindrapport | 8 november 2001

## De meest voorkomende beplanting rondom de “Tangkoel”.

Aalbes	Egelboterbloem	Mannetjesvaren
Amerikaanse vogelkers	Gele dovenetel	Moerasbasterdwederik
Bergvlier	Gele lis	Moerasrolklaver
Bittere veldkers	Gele waterkers	Muskuskruit
Bitterzoet	Gewone hennepnetel	Pinksterbloem
Blaartrekkende boterbloem	Gewone vlier	Slagewortel
Braam	Grootbloemige muur	Smalle stekelvaren
Brede stekelvaren	Grote brandnetel	Speenkruid
Dolle kervel	kamperfoelie	Watermunt
Dotterbloem	Klimop	waterpeper
Drie nerfmuur	Leverkruid	wolfspootl





## Jeugdvissen

“De jeugd heeft de toekomst”

Deze kreet geldt ook binnen onze vereniging. Onder de deskundige begeleiding van de vaders, moeders, opa's en oma's, gaat de jeugd onderling uitmaken wie de beste visser is.


Dat daar de tips en trucks van de ervaren begeleiders voor nodig zijn spreekt voor zich. Als er een vis(je) gevangen wordt is het gejuig niet altijd te onderdrukken. Tijdens de pauze worden de versnaperingen gretig afgenomen. De Commissie Jeugdvissen regelt dit elk jaar weer op een perfecte manier. Als het fluitsignaal voor het einde geklonken heeft kan de telling plaatsvinden. Na de prijsuitreiking, waarbij iedereen een schitterende medaille of beker uitgereikt krijgt, keert iedereen tevreden naar huis, dromend van de volgende visavonturen.





## Damesvissen

Een jaarlijks terugkerend evenement is het damesvissen. Onder deskundige begeleiding van de mannen strijden de dames om de felbegeerde wisseltrofee. Door menig paar wordt al weken van te voren getraint, om zo goed mogelijk voorbereidt te zijn. De Commissie Damesvissen zorgt ook dat de inwendige mens niet vergeten wordt. Als het weer dan ook nog meewerkt kan teruggekeken worden op een geslaagd evenement.







## Visserij deskundig onderzoek OVB

De laatste jaren zijn diverse malen onderzoeken naar de visstand uitgevoerd.

Met hulp van diverse vrijwilligers en belangstellende werden deze onderzoeken uitgevoerd door de OVB.





## Jaarlijks onderhoud.



Als in het voorjaar de eerste tekenen van de lente zichtbaar worden, begint het jaarlijks onderhoud rondom de Tangkoel. Een groep vrijwilligers, zowel leden als vergunninghouders, is op enkele zaterdagen vanaf 9.00 uur paraat. Leeftijd is divers, waarbij vermeldt dient te worden dat de oudjes zich niet laten kennen.

Na een korte uitleg van de Commissie Onderhoud begint ieder aan zijn taak.

De steigers worden gerepareerd, de kuilen met zand gevuld, de paden van een laag hout snippers voorzien, onkruid verwijderd, licht snoeiwerk etc.

Elk jaar ziet het er weer tiptop uit rondom de vijver.

Alles is weer in orde voor een nieuw visseizoen.





# **Bijdrage Stichting Limburgs Landschap.**

## **De Tangkoel**

De Tangkoel is een restant van een oude Maasarm en beslaat een oppervlakte van ongeveer 5 hectare. De voormalige Maasmeander stond tot in 1995 nog in open verbinding met de Maas. Bij hoog water stond het achterliggende gebied al snel blank met uitzondering van een boerderij gedateerd uit 1406, de “Tang” genaamd. Het historische gebouw lag veilig op een hoge zandrug. Een ander woord voor de laagte in de buurt van de boerderij is “Koel”. Wellicht is de benaming van de Tangkoel gerelateerd aan de boerderij en de laagte.

### *Betekenis voor mens en natuur*

Op oude kaarten staat het gebied aangegeven als bebost moeras. Het moerasgebiedje was destijds voor bewoners van belang vanwege de turf die er gewonnen kon worden. Ook gebruikte men het geriefhout voor het maken van stelen en ander bouw materiaal. Het afvalhout werd verwerkt tot takkenbossen. Van wilgentenen maakten men manden en fuiken en het riet was geschikt als dakbedekking. Het moerasbos in het westelijke deel van de Tangkoel geeft aan hoe het er vroeger op veel plekken in het Maasdal moet hebben uitgezien. De relatief diepe visrijke plas nodigde al heel vroeg uit tot het verschalken van onder ander aal, zeelt en baars voor menselijke consumptie. Naar verluidt lieten otters zich de vis ook goed smaken in het verleden.

### *Soortenrijk*

Tegenwoordig wordt de ijsvogel met regelmaat gesignaleerd tijdens zijn kaarsrechte vlucht vlak boven het wateroppervlak. Hij laat zich ondanks zijn felle blauwe kleur moeilijk onderscheiden als hij stil zit tussen de wirwar van takken en struiken aan de oever. Pijsnel schiet hij vanuit zijn uitkijkpost het water in op zoek naar zijn prooi.

Grote delen van het elzenbroekbos van de Tangkoel staan gedurende langere perioden onder water. Op enkele plekken bevindt zich hier nog wat drijvende veenpakketten (trilveen). Op het trilveen groeien vaak heel zeldzame planten. De bodem van het trilveen wordt steeds steviger en er groeien struiken en bomen op, vooral wilg, els en berk. Als dit honderden jaren lang door zou gaan zou er uiteindelijk een bos groeien op de plaats waar eerst water was. Dat proces noemt men verlanding. De aanwezigheid van trilveen wijst er overigens op dat de plas voor een groot deel gevoed wordt door opborrelend grondwater (kwelwater). Veel plantensoorten hebben baat bij dit schone water. In de zomer is het wateroppervlak vaak bedekt met een groen-wit tapijt van waterlelies. In de winter blijven delen van het omringende bos nog steeds groen ook al verliezen ze hun blad. Het talrijke klimop slingert zich fanatiek langs bomen en struiken de hoogte in. In het bladerdek houden zich verscheidene insecten verborgen. De besjes van de klimopplant worden ook graag gegeten door vogels. Ondanks de geringe afmeting van het gebiedje is de Tangkoel door zijn grote afwisseling een waardevol element in het landschap en de moeite van een bezoekje waard.

### *Een juweeltje van belang*

De Hengelsportvereniging Gemeente Venlo kan genieten van al die rijkdom. Bij overname van gronden door Het Limburgs Landschap blijven bestaande huurcontracten lopen. Dat is dus ook het geval bij de Tangkoel. Bij het beheer van het gebied is, na overleg, wel afgesproken dat er gestreefd gaat worden naar zo natuurlijk mogelijke omstandigheden zodat de natuurwaarde zich, zo vlak bij de stad, verder kunnen ontwikkelen en dat met behoud van mogelijkheden voor vissers. Het gebied is een klein juweeltje, met name ook in het licht van het Maascorridor-project. Het terreintje is aangewezen als een van de hoogwatervluchtplaats voor de Gallowayrunderen die grazen in de uitgestrekte natuurgebieden langs de Maas.

STICHTING LIMBURGS LANDSCHAP

## **Jubilarissen**

Het is als jubilerende vereniging altijd een prettige bijkomstigheid als het jubileum extra glans wordt gegeven door jubilarissen. Ook wij mogen ons gelukkig prijzen in deze. We hebben zelfs een jubilaris die vanaf de oprichting van onze vereniging lid is.

### **Sjac Thissen 40 jaar lid**



Het betreft hier de heer Jac Thissen, die lange tijd in het bestuur heeft gezeten en waarvan ik de laatste jaren van zijn secretariaat ook als bestuurslid heb mogen ervaren. Daar Jac de hele verenigingsgeschiedenis heeft meegemaakt, hij is al vanaf de oprichting lid, is hij voor ons van onschatbare waarde gebleken bij het samenstellen van dit jubileumboekje. Waarin veelal middels berichten uit de krant of andere documenten een beeld is gevormd van 40 jaar HSV Gemeente Venlo. Ook nu Jac van zijn pensioen geniet is hij nog steeds actief binnen onze vereniging. Zo kunnen wij hem steevast begroeten op ons jaarlijks onderhoud en met de onderlinge hengelwedstrijden.



## Henny Nijhof 25 jaar lid



Een andere jubilaris is de heer Henny Nijhof, hij viert zijn 25 jarig jubileum. Henny heeft binnen onze vereniging z'n sporen ruimschoots verdiend. Ook hij is oud bestuurslid, hij is jaren voorzitter geweest van onze vereniging. Nadat Henny de voorzittershamer had overgenomen van zijn voorganger Charles Pissarowitz kwam een turbulente tijd. De natuur stond steeds nadrukkelijker in de schijnwerpers van de overheid. Dit bracht nieuwe wetten met zich mee, Nederland werd milieubewust. Ook instanties als natuurbeheer, NVVS, en OVB gingen een nieuwe koers varen. Er werden cursussen ontwikkeld om samen met verenigingen het viswater zo te optimaliseren dat een goede biotoop voor vis en hengelsport ontstond.

Als klap op de vuurpijl werd onze vereniging midden jaren negentig getroffen door een giflozing met endosulfan, een langzaam afbrekend gif dat zich sterk op planten en bodem hecht. Dit had een algehele vissterfte tot gevolg. Er werd onder aanvoering van Henny een lange juridische strijd gestreden die uiteindelijk alleen verliezers heeft gekend.

Door goed beleid van het toenmalig bestuur zijn we langzaam uit het dal gekropen en is de HSV Gemeente Venlo momenteel een gezonde vereniging.

Wij feliciteren onze jubilarissen en wensen hen nog veel hengelplezier.

Namens de jubileumcommissie:

R. Martijn,

Voorzitter